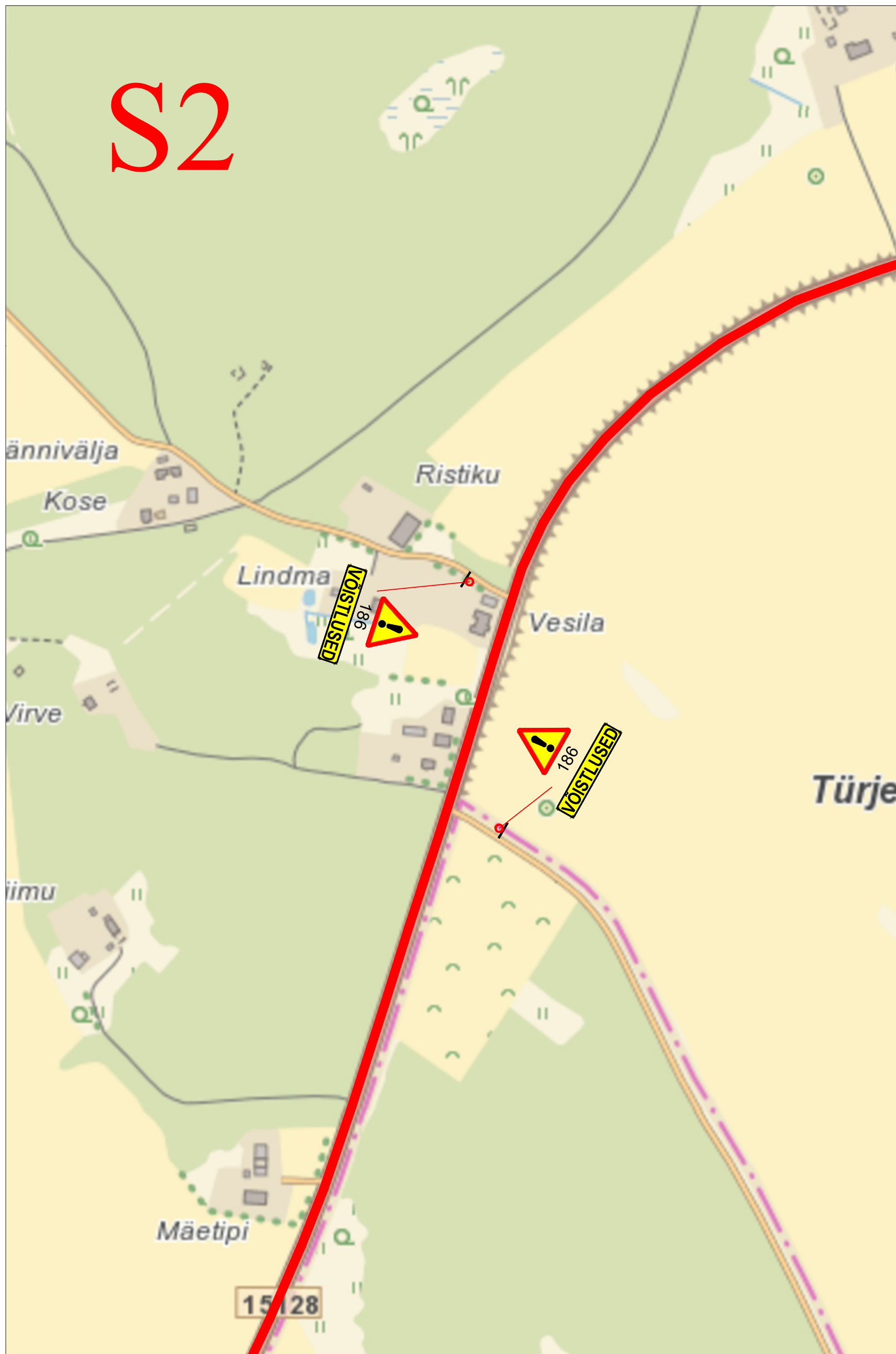
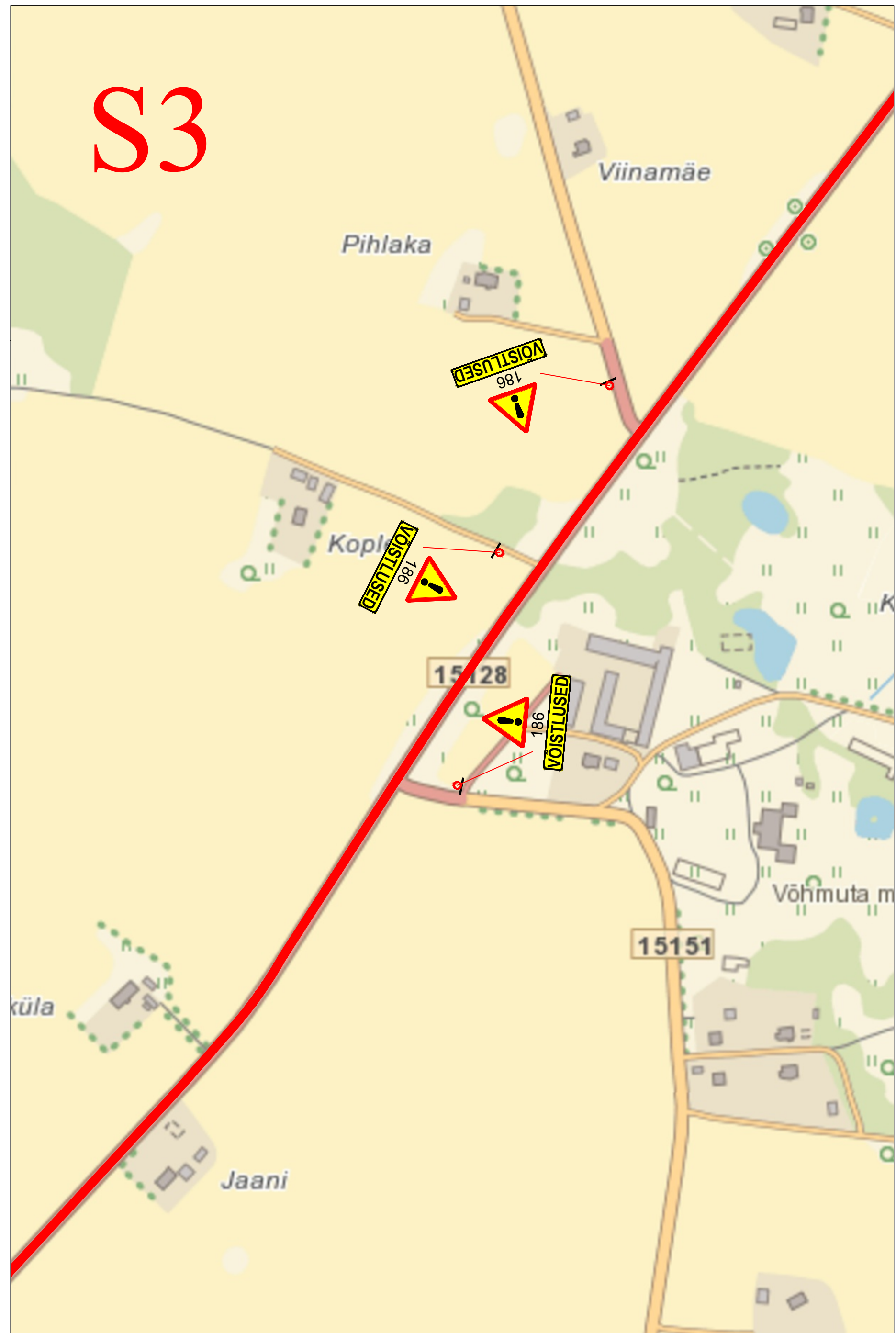


S2



S3






Märkused:

1. Muud olemasolevad liiklusmärgid, mis lähevad vastuollu antud ajutise sulgemiaegse liiklusskeemiga, tuleb kinnikatta.
2. Vajadusel korrigeerida liiklusskeem tööetapil olukorra kohaseks.
3. Vajadusel lisada objektile täiendavaid liiklusmärke.
4. Ajutised liiklusmärgid tuleb paigaldada nii, et nad on liiklejale üheselt mõistetavad ja arusaadavad.
5. Tagada kogu sulgemise vältel ajutiste liiklusmärkide püstiolek ja loetavus.
6. Joonist lugeda märgitud numbrit järgi.
7. Ajutise liikluskorralduse skeemkoostajastada tee haldajaga.
8. Ajutisest liikluskorraldusest teavitada isikuid, keda sulgemine vahetult puudutab, eelkõigesuletaval alal elavad elanikud ja seal asuvadettevõtted ja asutused.

Lisa märkused:

1. Vajadusel tösta LM687 "Reguleerija" ümber nii, et need jääksid vähemalt enne sõidukite ootejärjekorra lõppu.

LEPPEMÄRGID

-  Ajutine liiklusmärk
-  Ol.olev liiklusmärk
-  Ajutise liiklusmärgi post
- Reguleerija



Kadaka tee 44a, 12915, Tallinn,
Telefon: +372 5285 852
E-post: Info@waymark.ee

Koostas: V. Lehmus

Kontrollis:

Tellijä: MTÜ Järva-Jaani Ratta- ja Suusaklubi
Teet Kallakmaa
tel: +372 502 1263

Projekti nimetus:

Järva-Jaani Rattaralli 2026

Objekti asukoht:

Riigiteedel 15120 Roosna-Alliku-Järva-Jaani km 9,550-10,750; 39 Tartu-Jõgeva-Aravete km 94,120 ja km 95,045-95,580; 15143 Seidla-Järva-Jaani km 12,690-13,877; 15127 Järva-Jaani-Pikevere-Ebavere km 0,170-15,40; 17134 Raigu-Vajangu tee km 0,0-8,295; 15128 Järva-Jaani-Tamsalu-Kullenga km 0,0-0,20 ja km 0,278-10,750

Joonis:

Ajutise liikluskorraldusskeem

Kuupäev 28.04.2026

Töö nr: 26_055

Joonis nr: [nr-leht]
26055_2-3

Möötkava:
Aluskaart: Maa-amet 2024